De Garondebron – Carlo Jengember

De plek waar de Garondebron ontspringt heet de Vijfwegen (Cinq Chemins)

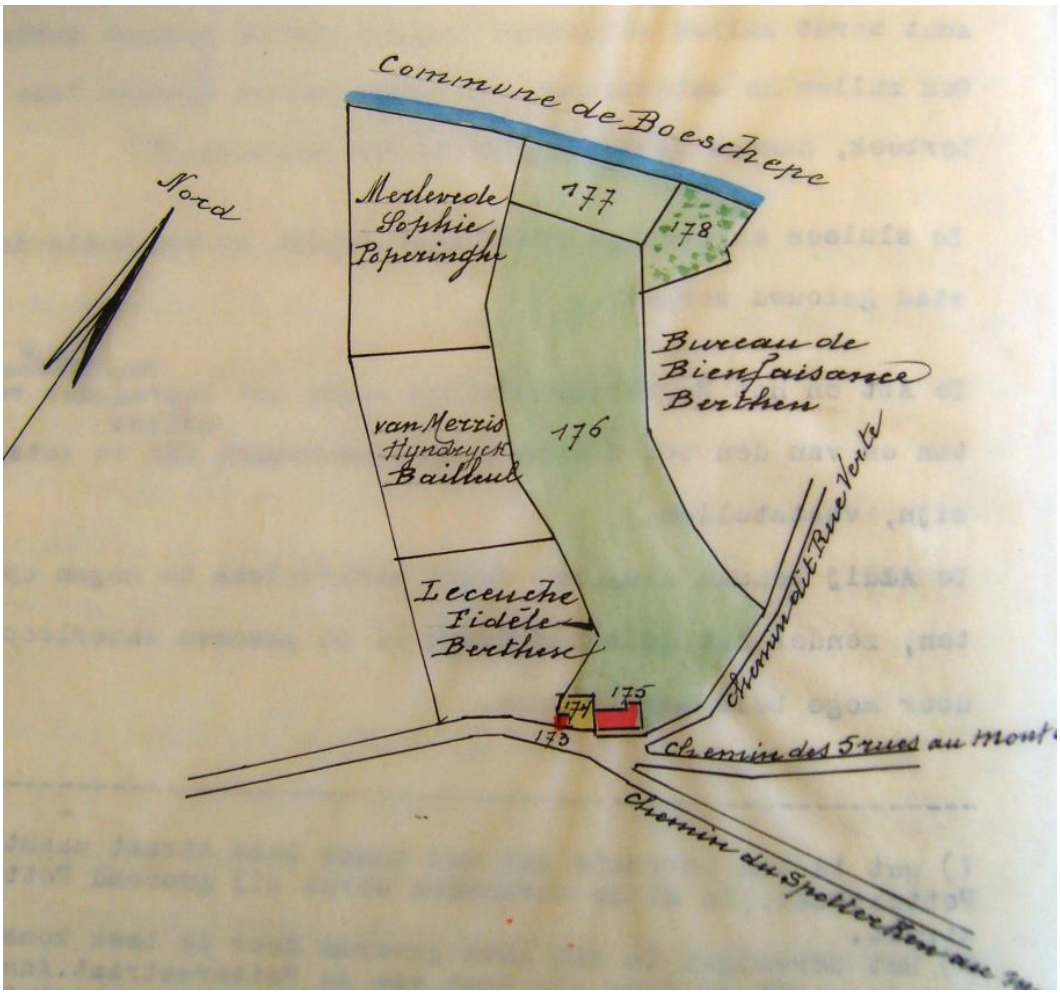
Commune de Boeschepe
Nord
Merlevede Sophie Poperinghe
177
178
Bureau de Bienfaisance Berthen
176
van Merris Hyndryck Baillieul
Lecouche Fidèle Berthen
175
174
173
Chemin dit Rue Verte
Chemin des 5 rues au Mont
Chemin du Spetterkeu au

lle 1 : 4 264
50 m

Hieronder duidt ik de zone aan waar de drie aangelanden (Van Merris, Merlevede, Leceuche) hun gronden bezaten. Op deze oude luchtfoto is nog een wegel te zien die precies de grens volgt van de aangelande Leceuche. Ook op volgende foto zijn precies nog gronden te zien van deze drie aangelanden in het huidig patroon. Op deze luchtfoto is er nog minder bebossing te bespeuren dan op recentere luchtfoto's waardoor je beter de percelering ziet.

Paars blokje = eigenaar Merlevede
Geel blokje = eigenaar Van Merris
Rood blokje = eigenaar Leceuche
Zwarte streep = grens tussen de gemeenten Boeschepe of Godewaersvelde (Noorden) en Berten (Zuiden)

Op de Franse kadasterkaart uit 1811 is deze oude indeling wel nog duidelijk te zien.

Veertig jaar later op de kadasterkaart van 1855 is de indeling nog te zien, maar is het perceel van Merlevede uitgebreid naar het Westen, wat de huidige situatie weergeeft. De blauwe vlakken zijn boerenputten of mogelijks ook bronnen. Onze bron de Garonde is daarentegen niet weergegeven. Misschien werd deze niet meer herkend door de makers van deze kadasterkaart? Overbegroeid?

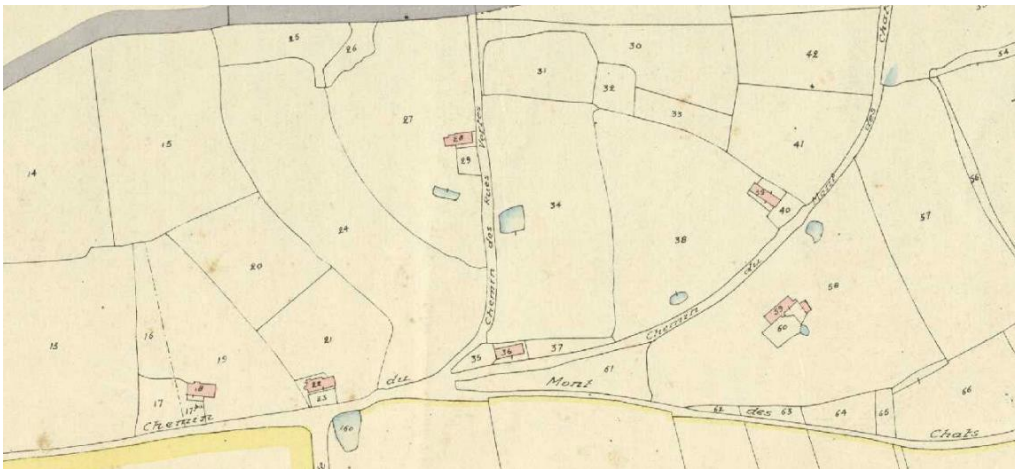

Bron Garonde bevindt zich juist achter deze meidoornhaag. In de weide zie je het dal waar de beek “stroomt”. Die bron moet dus vanachter die barriere te zien zijn en start bijna vanaf de straat. Misschien wel de oude toegang tot de bron van Poperinge? Deze foto is genomen vanaf de Chemin du Mont des Cats. Vanaf deze straat was de bron ook gemakkelijk bereikbaar voor het onderhoud door de stad Poperinge, is mijn veronderstelling.

V-vormig dal is hier goed te zien

De 18e eeuwse kaart van Masse maakt ons niet veel wijzer. Vermelding van toponiem "Fontaine de Lich (?)"

Detail van bovenstaande kaart waar te zien is dat bron in feite een boerenpit of poel is.

Op deze kaart is de vermelding van “La Garonde” waar onze bron zich bevindt duidelijk weergegeven. Ook is hier sprake van Bois de la Source, waar een straat met de naam van Bron Straete doorloopt.

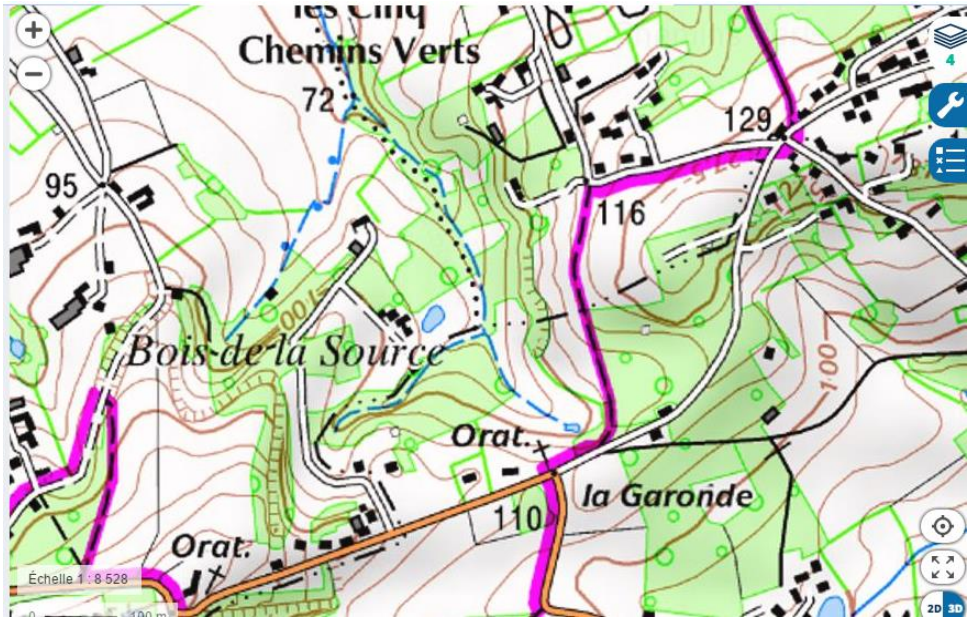

Op dezelfde kaart vanuit een grotere schaal is te zien dat het hier gaat om de Quadebecque die als je goed kijkt, dus twee bronnen heeft waarvan er één de Poperingse bron of Garonde is.

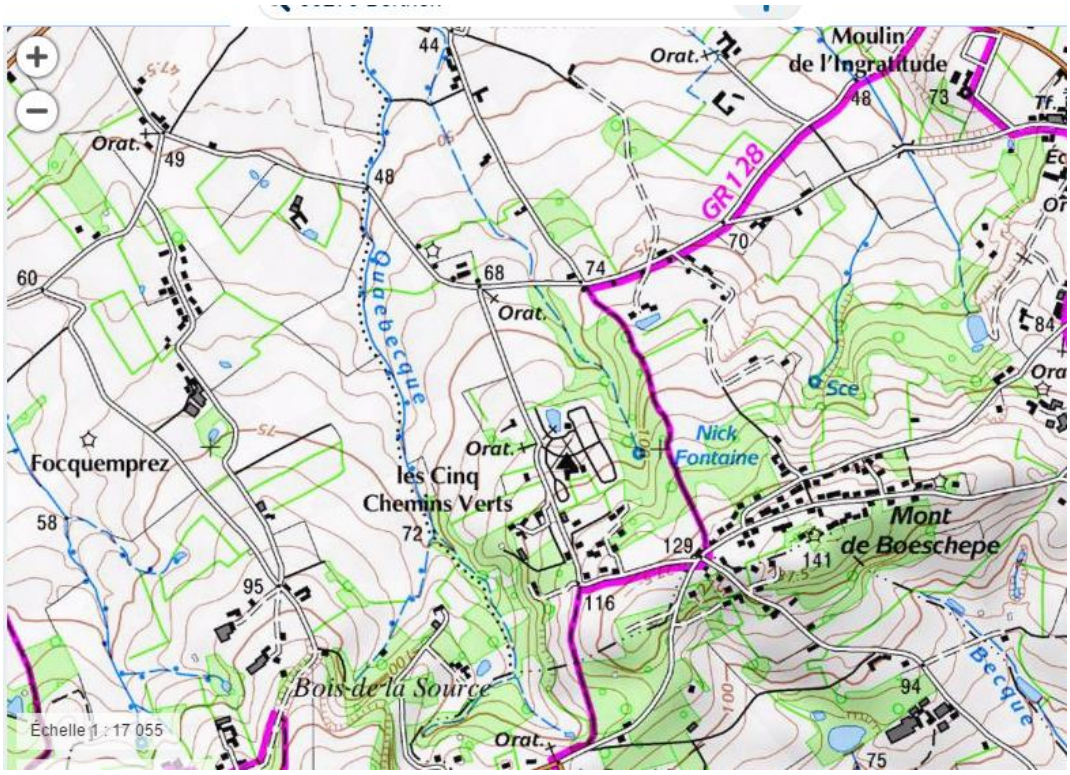

Op een nog grotere schaal zie je dat de Kwadebeek nog meer bronnen heeft. Ik tel er nog drie bij zoals Nick Fontaine, waaruit stroompjes komen die ook allemaal in de Kwadebeek uitkomen.

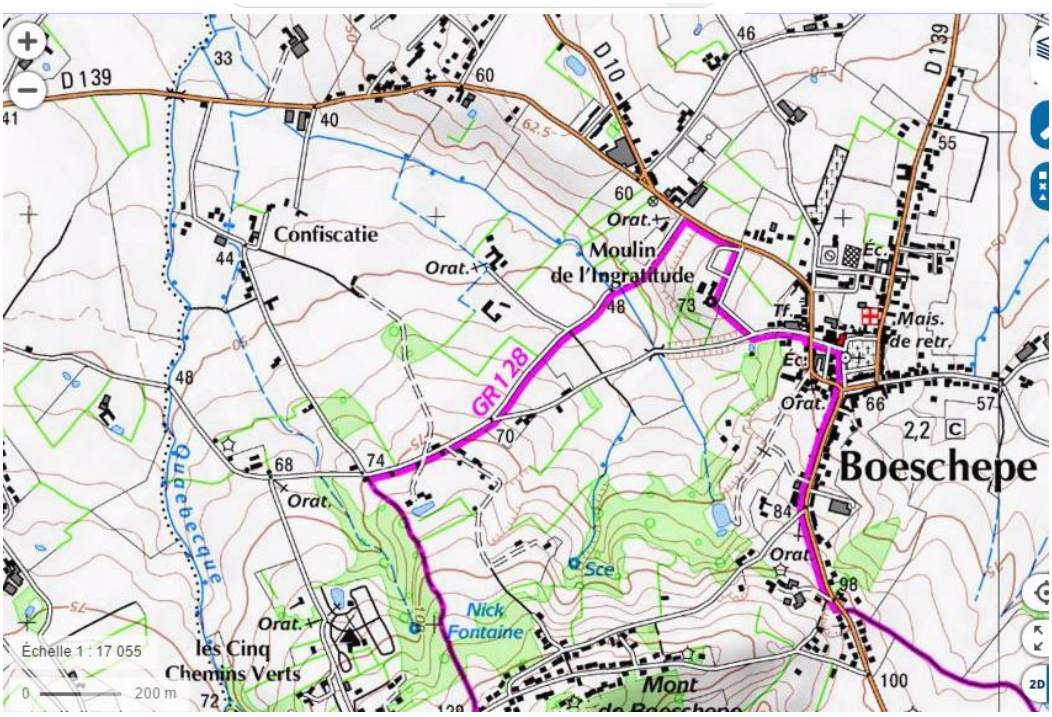

Op een nog grotere schaal zie je dat de Kwaadebeek NIET aan het begin ligt van de Vleterbeek, maar een zijstroom is of wat we ook bij andere zijstromen zien met de naam van "Korte Beek". Korte-beken of Korte-straten zijn steeds zij-stromen of zij-straten. De Kwadebeek had dus evengoed de Korte Vleterbeek kunnen genoemd hebben, maar misschien

wijst het woord “kwade” in de betekenis van “klein” en dus Kleine beek, ook wel op deze zijstroomfunctie, nl. de kleine zijbeek van de hoofd Vleterbeek? Het is wel intrigerend om te zien dat Poperinge niet de bron van de Vleterbeek heeft aangekocht, maar de bron van een zijbeek. Waarom? Misschien zorgde deze bron en Kwadebeek voor een groter verval in dan de bron van de Vleterbeek op deze zelfde beek? Op deze kaart zie je dat de Kwadebeek in de Vleterbeek uitmondt ter hoogte van de Oosthouck (ten zuiden van Abeele).

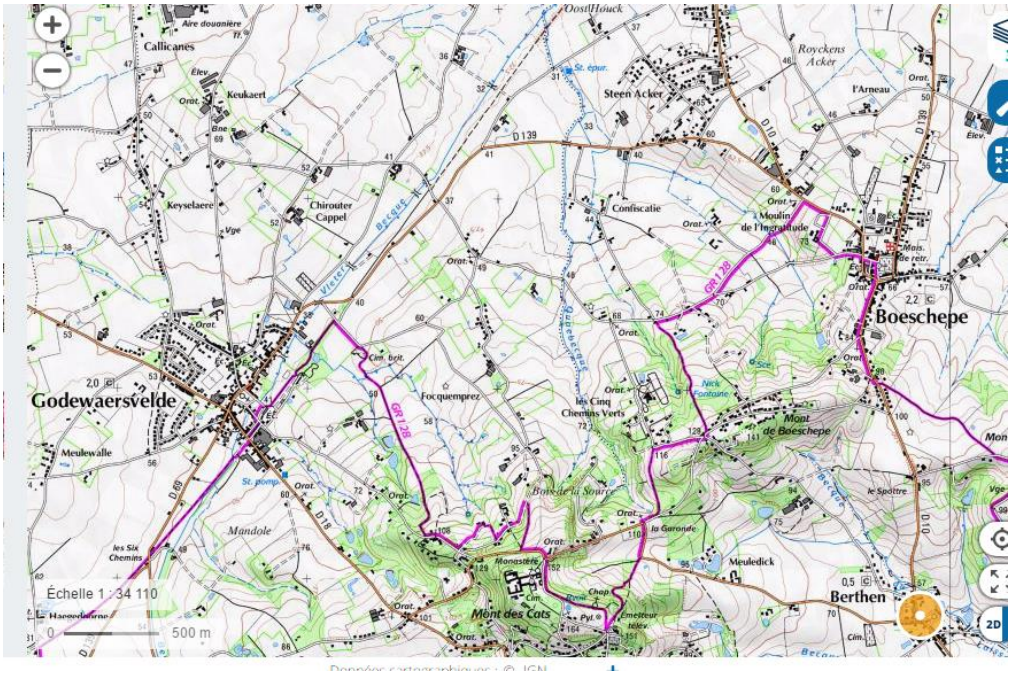
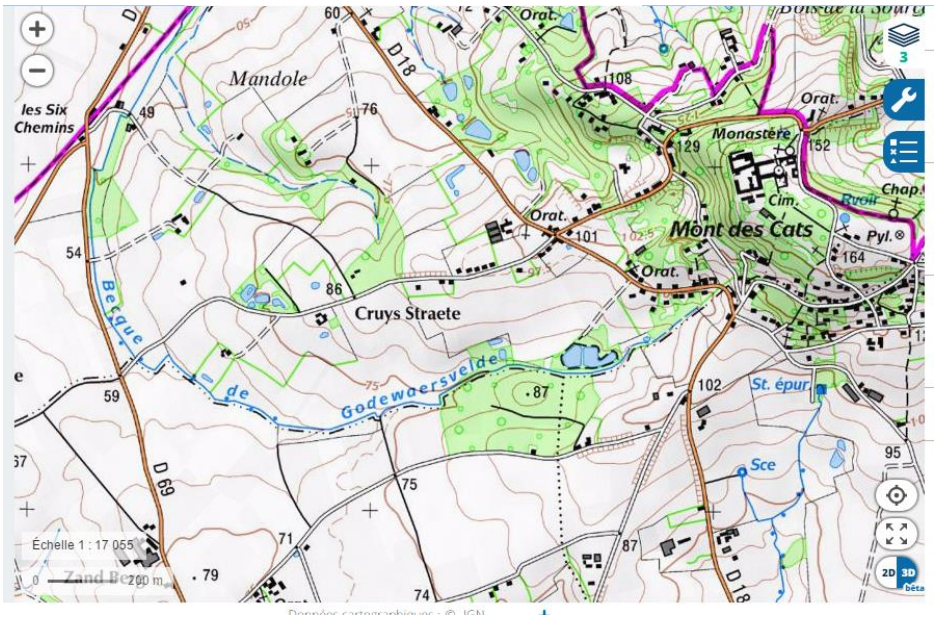
De Vleterbeek zelf is de verlening van de Godewaerdsveldebeek die zijn bronnen vindt in de hellingen van de Catsberg, o.m. in de visvijvers van de gemeente Godewaersvelde. Waar deze bron ongeveer is, worden nu forellen gevist op zondagnamiddagen.